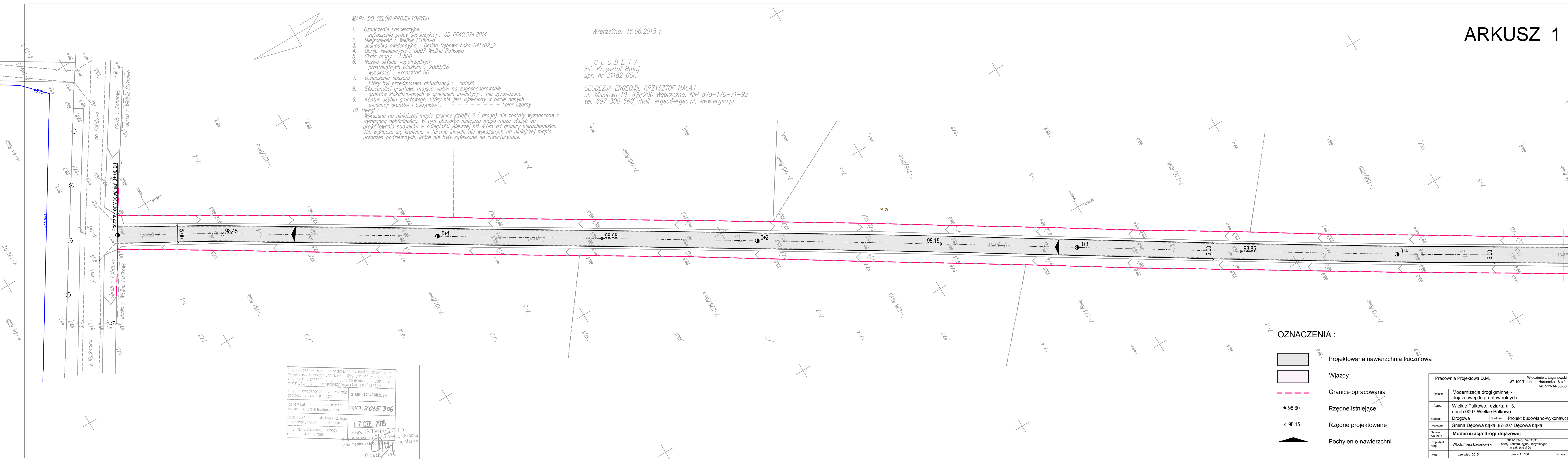


W?brze?no; 16.06.2015 r.

G E O D E T A
 inż. Krzysztof Hałaj
 upr. nr 21182 G GK
 GEODEZJA ERGEO.PL KRZYSZTOF HAŁAJ
 ul. Wiśniowa 10, 87-200 Wąbrzeźno, NIP 878-170-71-92
 tel. 697 300 660, mail. ergeo@ergo.pl, www.ergo.pl

MAPA DO CELÓW PROJEKTOWYCH

- Oznaczenie kancelaryjne zgłoszenia pracy geodezyjnej : OD 6640.374.2014
- Miejscowość : Wielkie Pułkowo
- Jednostka ewidencyjna : Gmina Dębowa Łąka 041702_2
- Obszar ewidencyjny : 0007 Wielkie Pułkowo
- Skala mapy : 1:500
- Nazwa układu współrzędnych prostokątnych płaskich : 2000/18
wysokości : Kransztad 60
- Oznaczenie obszaru, który był przedmiotem aktualizacji : całość
- Stużebności gruntowe mające wpływ na zagospodarowanie gruntów zlokalizowanych w granicach inwestycji : nie sprawdzano
- Kontur użytku gruntowego, który nie jest ujawniony w bazie danych ewidencji gruntów i budynków : - - - - - kolor czarny
- Uwagi :
 - Wykazane na niniejszej mapie granice działki 3 (droga) nie zostały wyznaczone z wymaganą dokładnością. W tym obszarze niniejsza mapa może służyć do projektowania budynków w odległości większej niż 4,0m od granicy nieruchomości.
 - Nie wyklucza się istnienia w terenie innych, nie wykazanych na niniejszej mapie urządzeń podziemnych, które nie były zgłoszone do inwentaryzacji.



Poświadczam, że niniejszy dokument został opracowany w oparciu o materiały geodezyjne i kartograficzne, których rezultaty zostały opublikowane w ewidencji gruntów i budynków. Dokumentacja techniczna opisująca do ewidencji materiały geodezyjne i kartograficzne.







Organ prowadzący państwowy zasób geodezyjny i kartograficzny: **STAROSTA WĄBRZEŹSKI**

Identyfikator ewidencyjny materiału zasobu - operatu technicznego: **P0417.2015.306**

Data oddania operatu technicznego do ewidencji: **17 CZE. 2015**

Imię, nazwisko i podpis osoby reprezentującej organ: **z up. STAROSTY WĄBRZEŹSKIEGO**
 Kierownika Państwowego Ośrodka Dokumentacji Geodezyjnej i Kartograficznej
 Krzysztof Hałaj

OZNACZENIA :

-  Projektowana nawierzchnia tłuczniowa
-  Wjazdy
-  Granice opracowania
-  98.60 Rzędne istniejące
-  x 98.15 Rzędne projektowane
-  Pochylenie nawierzchni

Pracownia Projektowa D.M.		Włodzimierz Łaganowski 87-100 Toruń, ul. Harcerska 16 c 4 tel. 513-14-30-33	
Objekt:	Modernizacja drogi gminnej - dojazdowej do gruntów rolnych		
Adres:	Wielkie Pułkowo, działka nr 3, obręb 0007 Wielkie Pułkowo		
Branża:	Drogowa	Stadium:	Projekt budowlano-wykonawczy
Inwestor:	Gmina Dębowa Łąka, 87-207 Dębowa Łąka		
Nazwa rysunku:	Modernizacja drogi dojazdowej		
Projektant drogi:	Włodzimierz Łaganowski	GP IV 834615970/91	specj. konstrukcyjno - inżynierska w zakresie dróg
Data:	czerwiec 2015 r	Skala 1 : 500	Nr rys. 1